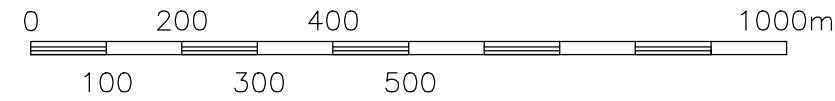


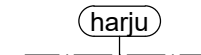
LIPERIN KUNTA

YLÄMYLLYN OSAYLEISKAAVAMUUTOS

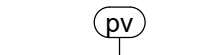
1:10 000



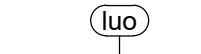
OHJEELLINEN/VAIHTOEHTOINEN TIELINJAUS.



MAAKUNNALLISESTI ARVOKAS HARJUALUE
TÄLLÄ KATKOVIIVA-RAJAUKSELLA ON LIKIMÄÄRÄISESTI OSOITETTU
MAAKUNNALLISESTI ARVOKKAAT HARJUALUEET.
YMPÄRISTÖN TILAAN VAIKUTTAVIA TOIMENPITEITÄ SUORITETTAESSA ON
KIINNITETTÄVÄ HUOMIOTA, ETTEI HARJUMAISEMAA JA GEOMORFOLOGIAA
VAARANNETA TAI HEIKENNETÄ.



TARKEA TAI VEDEN HANKINTAAN SOVELTUVA POHJAVESIALUE.
POHJAVESIALUEELLA TULEE VÄLTÄÄ POHJAVEDEN LAATUA TAI MÄÄRÄÄ
VAARANTAVIA TOIMENPITEITÄ. JÄTEVESIEN IMEYTTÄMINEN MAAPERÄÄN ON
KIELLETTY.



ARVOKAS LUONTOKOHDE.
TÄLLÄ KATKOVIIVARAJAUKSELLA ON LIKIMÄÄRÄISESTI OSOITETTU
PAIKALLISESTI ARVOKKAAT LUONTO- JA MAISEMAKOHTEET. YMPÄRISTÖN
TILAAN VAIKUTTAVIA TOIMENPITEITÄ SUORITETTAESSA ON KIINNITETTÄVÄ
HUOMIOTA, ETTEI ALUEEN LUONNONARVOJA VAARANNETA TAI HEIKENNETÄ.

Kuopiossa 12.2.2020

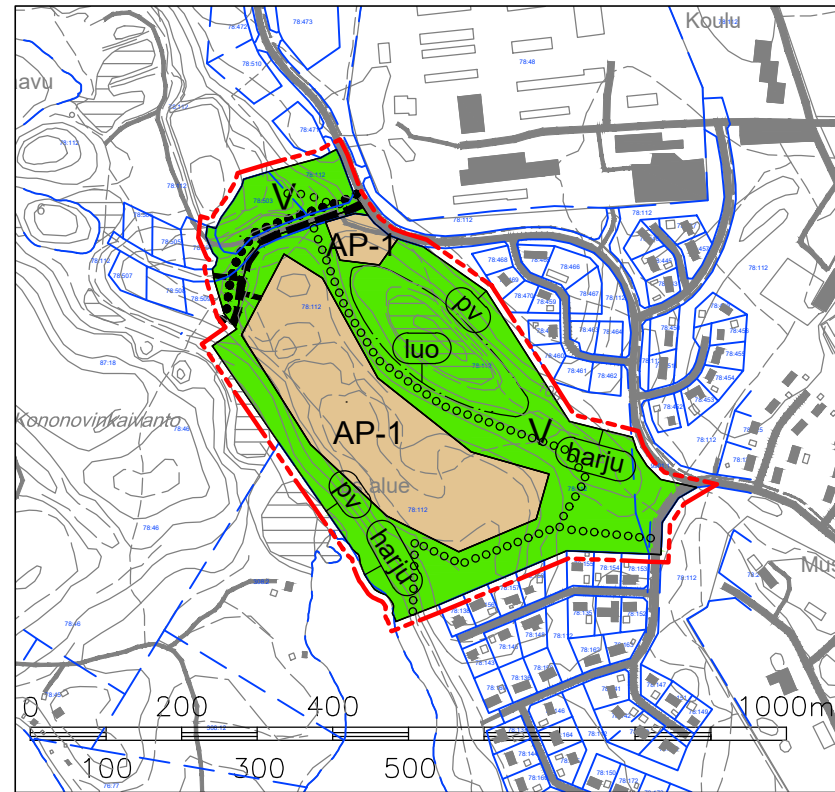
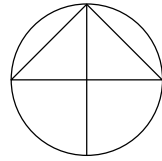
Timo Leskinen
DI, aluepäällikkö

Liperin kunnanvaltuusto on kokouksessaan __. __. 20__ §:n kohdalla hyväksynyt tämän osayleiskaavan.

Liperissä . . 20__

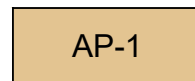
LIPERIN KUNTA Ylämyllyn osayleiskaavamuutos Kononovinharjun alue	Nähtävillä (luonnos) (ehdotus) Valtuusto
FCG Suunnittelu ja tekniikka Oy Microkatu 1, PL 1199, 70211 Kuopio Puh. 0104090 www.fcg.fi	Suunnittelualue, työnnumero ja piirustuksen numero 1:10000 YKS P38972 901 Tiedosto Q:\Kuo\P38972_Liperi_Kononovinharju_OYK_ja_AK\C-suunnittelu\C2_tyo\kuvat TIEDOSTO KONONOVINTIE_YK.dwg
Päiväys 12.2.2020 Pääsuunn. Timo Leskinen Hyv.	Suunn./Piirt. Lilian Savolainen/LSa Tarkastaja Yhteyshenkilö Timo Leskinen

A
S



1:10000

YLEISKAAVAMERKINNÄT JA -MÄÄRÄYKSET:



PIENTALOVALTAINEN ASUNTOALUE.
ASEMAKAAVOTETTAVAKSI TARKOITETTU ALUE.



VIRKISTYSALUE.




ULKOILUREITTI.



UUSI KEVYEN LIIKENTEN REITTI.



YLEISKAAVA-ALUEEN RAJA.



ALUEEN RAJA.



OSA-ALUEEN RAJA.